







- Legende**
-  Grenze des Naturschutzgebietes
(Die Innenseite der schwarzen Linie des grauen Bandes kennzeichnet die Grenze des Naturschutzgebietes)
 -  Tagebruch
 -  Kalk-Magerrasen
 -  Wald gem. § 4 Abs. 3



Karte 2
zur Verordnung über die Ausweisung
des Naturschutzgebietes HA 227

**"Fledermauswinterquartier
im Asphaltstollen, Hils"**
im Landkreis Holzminden

Bearbeitung: Heike Jandt / Sabrina Scharf / Walter Standke

Maßstab: 1:5.000
0 50 100 200
Meter

Kartgrundlage: AK 5
Quelle: Auszug aus den Geobasisdaten des Landesamtes
für Geoinformation und Landesvermessung Niedersachsen © 2017

Holzminden, den 06.11.2018
Landkreis Holzminden
Die Landrätin

Schwarzberg