





Karte 1
zur Verordnung über die Ausweisung
des Naturschutzgebietes HA 166

"Südliche Burgberghänge,
Weinberge bei Hohenberg und Rühle"

im Landkreis Holzminden

Übersichtskarte

Legende


-  Lage des Naturschutzgebietes
-  Fläche zur Umsetzung der
FFH-Richtlinie - FFH-Gebiet 125
"Burgberg, Heinsener Klippen,
Rühler Schweiz"
gemäß § 1 Abs. 4
-  Fläche zur Umsetzung der
Vogelschutzrichtlinie -
Vogelschutzgebiet V 68
"Sollingvorland"
gemäß § 1 Abs. 4
-  Kreisgrenze

Bearbeitung: Heike Jandt / Sabrina Scharf / Walter Standke

Maßstab: 1:50.000

0 250 500 1.000
Meter



Kartengrundlage: TK25
Quelle: Auszug aus den Geodaten des Landesamtes für
Geoinformation und Landesvermessung Niedersachsen © 2009 

Holzminden, den 07.09.2020
Landkreis Holzminden

gez. Schönemann

Der Landrat

