







**Karte 2
zur Verordnung über die Ausweisung
des Naturschutzgebietes HA 166
"Südliche Burgberghänge,
Weinberge bei Holenberg und Rühle"
im Landkreis Holzminden**

Blatt 2 - Teilgebiet
"Weinberg bei Holenberg"

Legende


 Lage des Naturschutzgebietes
(Die Innenseite der schwarzen Linie
des grauen Bandes kennzeichnet
die Grenze des Naturschutzgebietes)


**Freistellungen der ordnungsgemäßen
Land- & Forstwirtschaft**

-  § 4 Abs. 4 Nr. 1 (Grünland "G")
-  § 4 Abs. 4 Nr. 2 (Grünland "E")
-  § 4 Abs. 4 Nr. 3 (Grünland "M")
-  § 4 Abs. 5 Nr. 1
(Wälder ohne wertbestimmende LRT)
-  § 4 Abs. 5 Nr. 2 a-j), Nr. 3 a) und b) bb)
("Waldmeister-Buchenwälder"
(LRT 9130, EHZ B/C))
-  § 4 Abs. 5 Nr. 2 a-j), Nr. 4
("Waldmeister-Buchenwälder"
(LRT 9130, EHZ A))
-  § 4 Abs. 5 Nr. 2 a-j), Nr. 4
("Orchideen-Kalk-Buchenwälder"
(LRT 9150, EHZ A))
-  § 4 Abs. 5 Nr. 2 a-k), Nr. 3 a) und b) aa)
("Auenwälder mit Erle, Esche, Weide"
(LRT 91E0, EHZ B/C))
-  § 4 Abs. 5 Nr. 5
("Waldflächen mit Fortpflanzungs- und
Ruhestätten")
-  § 4 Abs. 5 Nr. 7
("Wälder mit natürlicher Waldentwicklung")

Bearbeitung: Heike Jandt / Sabrina Scharf / Walter Standke

Maßstab: 1:5.000



Kartengrundlage: AK 5
Quelle: Auszug aus den Geodaten des Landesamtes für
Geoinformation und Landesvermessung Niedersachsen © 2019 

Holzminden, den 07.09.2020
Landkreis Holzminden

gez. Schönemann

Der Landrat

